

TOP Stuben <> Ulmer Hütte

↔ 11 km

🕒 4:30 h

📏 885 m

📏 885 m

Schwierigkeit mittel



Kartengrundlagen: outdooractive Kartografie; Deutschland: ©GeoBasis-DE / LDBV 2021, Österreich: ©1996-2021 here. All rights reserved. ©BBEV 2020, ©Land Vorarlberg, Italien: ©1994-2021 here. All rights reserved. ©Autonome Provinz Bozen – Südtirol – Abteilung Natur, Landschaft und Raumentwicklung, ©Cartago S.R.L. Kartengrundlagen: outdooractive Kartografie; ©OpenStreetMap (www.openstreetmap.org)

TOP Stuben <> Ulmer Hütte

↔ 11 km

🕒 4:30 h

⬆️ 885 m

⬆️ 885 m

Schwierigkeit mittel



Kartengrundlagen: outdooractive Kartografie; Deutschland: ©GeoBasis-DE / BKG 2021, ©GeoBasis-DE / LDBV 2021, Österreich: ©1996-2021 here. All rights reserved. ©BBEV 2020, ©Land Vorarlberg, Italien: ©1994-2021 here. All rights reserved. ©Autonome Provinz Bozen – Südtirol – Abteilung Natur, Landschaft und Raumentwicklung, ©Cartago S.R.L. Kartengrundlagen: outdooractive Kartografie; ©OpenStreetMap (www.openstreetmap.org)

TOP Stuben <> Ulmer Hütte

↔ 11 km

🕒 4:30 h

▲ 885 m

▼ 885 m

Schwierigkeit mittel

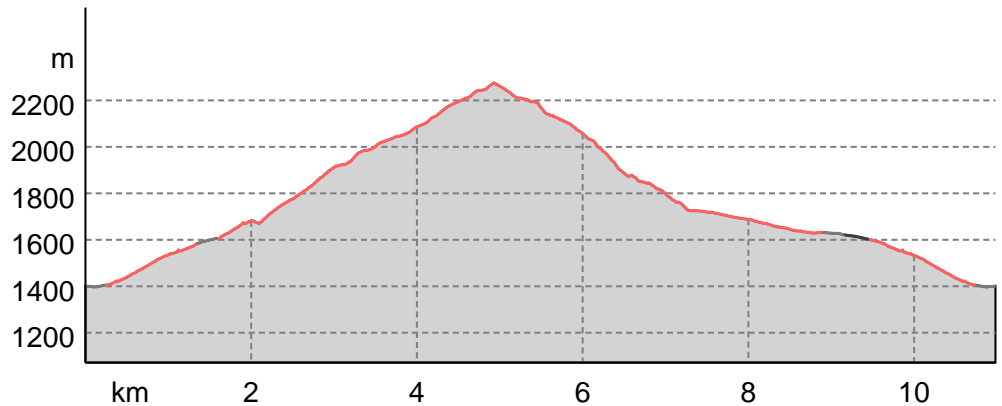


Kartengrundlagen: outdooractive Kartografie; Deutschland: ©GeoBasis-DE / LDBV 2021, ©GeoBasis-DE / BKG 2021, ©GeoBasis-DE / LDBV 2021, Österreich: ©1996-2021 here. All rights reserved. ©BBEV 2020, ©Land Vorarlberg, Italien: ©1994-2021 here. All rights reserved. ©Autonome Provinz Bozen – Südtirol – Abteilung Natur, Landschaft und Raumentwicklung, © Cartago S.R.L. Kartengrundlagen: outdooractive Kartografie; ©OpenStreetMap (www.openstreetmap.org)

Wegarten

Asphalt	1 km
Pfad	9,7 km
Straße	0,3 km

Höhenprofil



Tourdaten

Wanderung

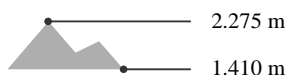
Strecke	↔	11 km
Dauer	🕒	4:30 h
Aufstieg	⬆️	885 m
Abstieg	⬇️	885 m

Schwierigkeit mittel

Kondition ●●●●●●

Technik ●●●●●●

Höhenlage



Beste Jahreszeit

JAN | FEB | MÄR
 APR | MAI | JUN
 JUL | AUG | SEP
 OKT | NOV | DEZ

Bewertungen

Autoren

Erlebnis ●●●●●●

Landschaft ●●●●●●

Weitere Tourdaten

Auszeichnungen

- 🔄 Rundtour
- 🍴 Einkehrmöglichkeit
- 👨‍👩‍👧 familienfreundlich

Tourismusbüro Stuben

Aktualisierung: 24.08.2022



Quelle
 Lech Zürs Tourismus GmbH

Dorf 2
 6764 Lech am Arlberg
 Telefon +43 (5583) 2161-0
 Fax 43 (5583) 3155
 info@lechzuers.com
 https://www.lechzuers.com

Aussichtsreiche Runde auf blühenden Almwiesen

Von Stuben aus bei der Albonabahn I dem Weg aufwärts durch das Rauztobel folgen. Dieser Weg mündet bei der Alpe Rauz auf einen Asphaltweg, der aufwärts bis zum Rasthaus Valfagehr führt. Dort die Straße queren und dann dem Valfagehrbach folgen - kurz oberhalb des Seilbahn-Drehkreuzes (Flexenbahn, Albona II, Valfagehrbahn) bei der Einmündung der Skipisten unbedingt (!) rechts halten und NICHT (!) weiter dem Fahrweg folgen. Der Wanderweg (E4 alpin / Nordalpenweg) führt nun entlang des Dammes rechts oberhalb des Güterwegs und mündet auch später in diesen ein. Weiter geht es immer konstant steigend über die Valfagehralpe bis zum Zwischenziel Ulmer Hütte.

Zurück nach Stuben geht es für ein kurzes Stück auf dem Adlerweg (Skipiste) und dann rechts unterhalb unterhalb der Arlenmäherbahn bis zur Einmündung in den Jakobsweg. Diesem bis zum Rasthaus Valfagehr und weiter durch das Rauztobel nach Stuben folgen.

Autorentipp

Bitte etwaige Weidezäune wieder schließen!

TOP Stuben <> Ulmer Hütte**Sicherheitshinweise**

<https://www.vorarlberg.travel/sicherheit-am-berg-sommer/>

Alpin-Notruf Vorarlberg: 144

Euro-Notruf: 112 | Ist am Notfallort kein Handyempfang, so schalten Sie das Handy zuerst aus und geben Sie nach neuerlichem Einschalten anstatt des PIN-Codes sofort die 112 ein bzw. drücken Sie die SOS-Taste. Der Euro-Notruf 112 kann kostenlos und auch ohne SIM-Karte genutzt werden. Außerdem gilt er als „SOS“-Ruf und wird dadurch im Funknetz priorisiert behandelt.


Ausrüstung

Festes Schuhwerk (knöchelhoch), der Witterung entsprechende Kleidung, Regen- & Sonnenschutz, Handy für den Notfall, ev. Wanderstöcke (speziell für den Abstieg), genügend Flüssigkeit & ev. kleine Bergjause

Wegbeschreibung**Interessante Punkte**

„Tipp des Autors“

 Jausenstation

 **Rasthaus Valfagehr**

 +43 664 13 00 801

Quelle: Lech Zürs Tourismus GmbH



„Tipp des Autors“

 Berghütte

 **Ulmer Hütte**

 +43 5446 30200

<http://www.ulmerhuette.at/>

Quelle: Lech Zürs Tourismus GmbH
